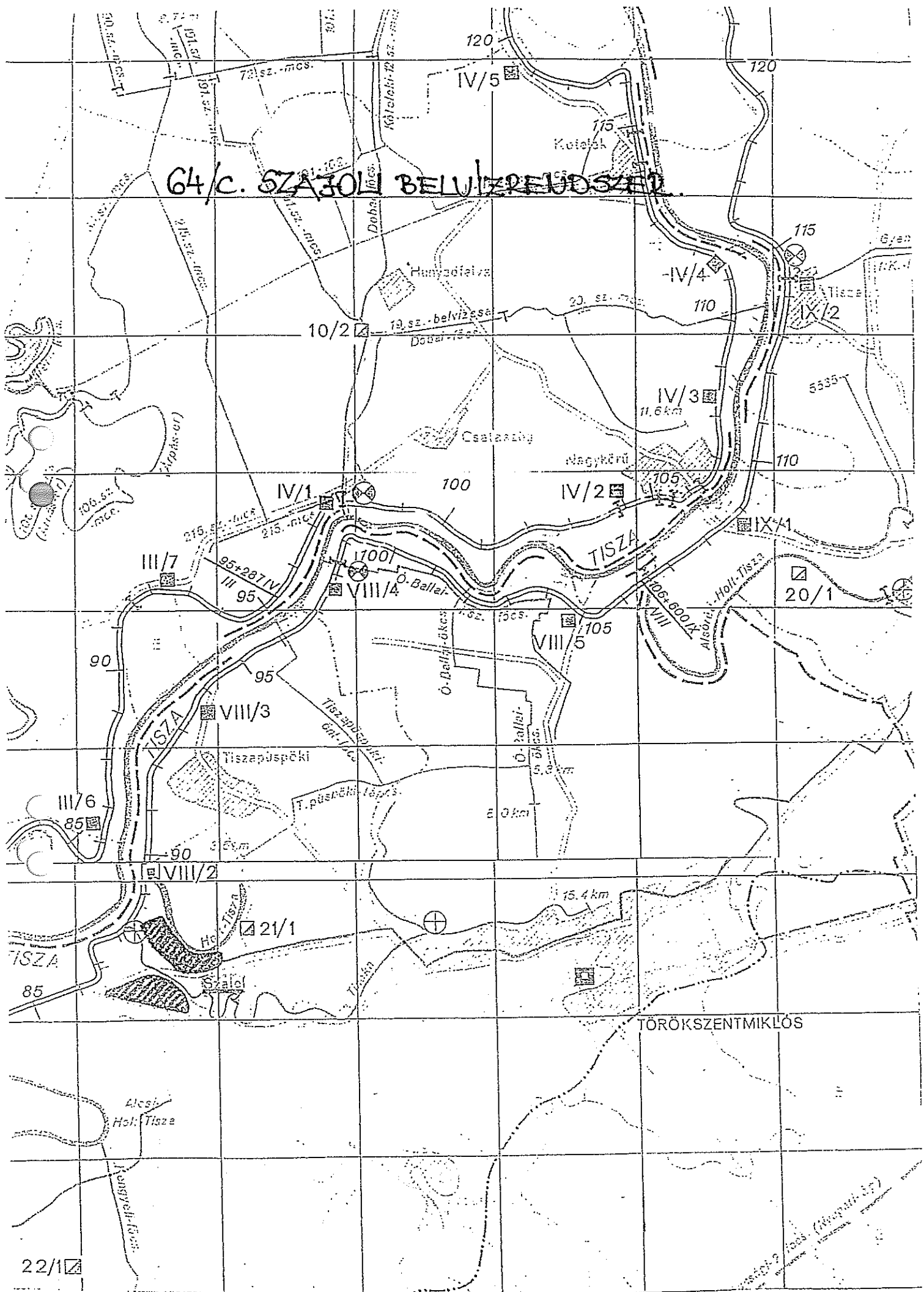



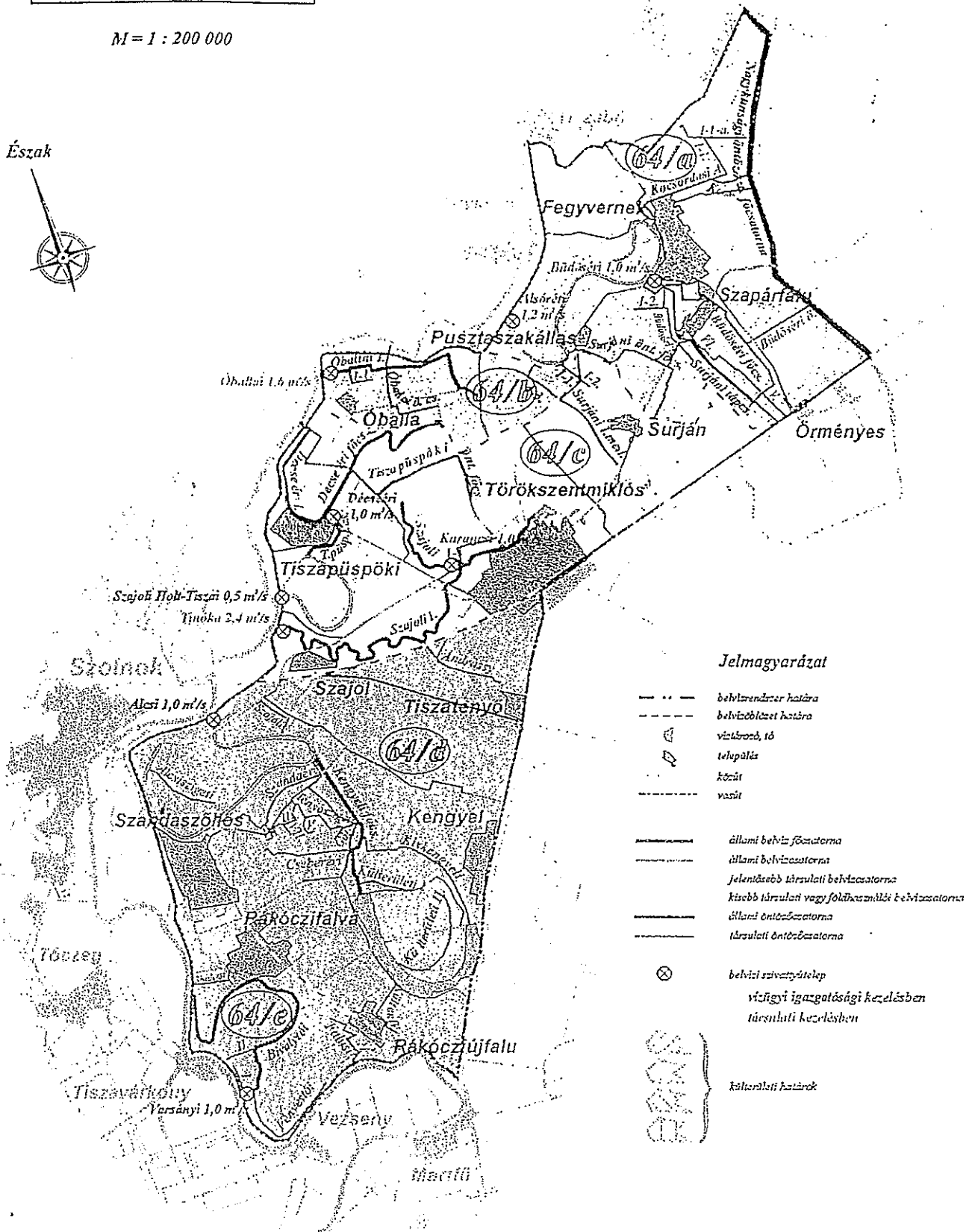
# 64/c. SZÁZÓLI BELVÍZRENDSZER





M = 1 : 200 000

Észak



**Jelmagyarázat**

- belvízrendszert határa
- - - belvízterület határa
- ⊕ víztorny, tó
- ⊙ település
- - - közút
- + - vasút
- állami belvíz fővezetése
- - - állami belvízcsatorna
- · - jelentősebb társulati belvízcsatorna
- · · kisebb társulati vagy földközvetlen belvízcsatorna
- állami öntözőcsatorna
- - - társulati öntözőcsatorna
- ⊗ belvíz szivattyútelep
- ⊗ vízügyi igazgatósági kezelésben
- ⊗ társulati kezelésben
- községi határ

A BELVÍZRENDSZER ÁTNÉZETI TÉRKÉPE

SZAJOLI (64. SZ.) BELVÍZRENDSZER